

**GIPUZKOAKO GEODESI AZPIEGITURA**  
**INFRAESTRUCTURA GEODESICA DE GIPUZKOA**

SORTUTAKO AIPAMENA / RESEÑA GENERADA: 2024/11		ORDEZTUTAKO AIPAMENA / SUSTITUYE RESEÑA: 2024/04
ILTZEA/CLAVO	KOKAPENA /UBICACIÓN: <b>Errenteria</b>	INSTALAKETA/INSTALADO: <b>1986</b> BERRIKUSKETA/REVISADO: <b>2022/05</b>
<b>NPF-3</b>	Errenteriko udaletxearen fatxada nagusiko ezkerreko aldean kokatua, horizontala den iltzea, lurretik 0,63 metrotara eta iskinatik 0,50 metrotara. Clavo horizontal situado a la izquierda de la fachada principal del Ayuntamiento de Errenteria. El clavo está a 0.50 m de la esquina y a 0.63 m del su elo.	
SEINALE MOTA/TIPO DE SEÑAL: <b>NAP/Gr.</b>	JABEA/PROPIETARIO: <b>GFA</b>	UDALERRIA edo Mendia/MUNICIPIO o Monte: <b>Errenteria</b>

**Koordenatuak metrotan / Coordenadas en metros**

ITRFxx ()	ETRS89* (1989.0) *Z. Altamimi et al, ITRFxx->ETRS89 .http://lareg.ensg.ign.fr		
Kartesiarak/Cartesianas	Kartesiarak/Cartesianas	Geodesikoak/Geodésicas	UTM 30N
X= -	X= 4645680	$\varphi= 43^{\circ} 18' 45.73''$ N	X= 589316 [M][I]
Y= -	Y= -154000	$\lambda= 1^{\circ} 53' 54.98''$ W	Y= 4796130 [M][I]
Z= -	Z= 4352882	H Elip. (m) = 55.2 [D][I]	H Ort. = 6.313 m. [S]
		KONB./CONV. = $0^{\circ}45'20.099''$	Esk. F./F. Esc.= 0.99969813

**Grabitatea/Gravedad: [B]**

Gainazala/Superficie (mGal): 980445.995      Iltzea/Clavo (mGal): 980445.801      A.A.L (mGal): -19.864      A.B (mGal): -20.474

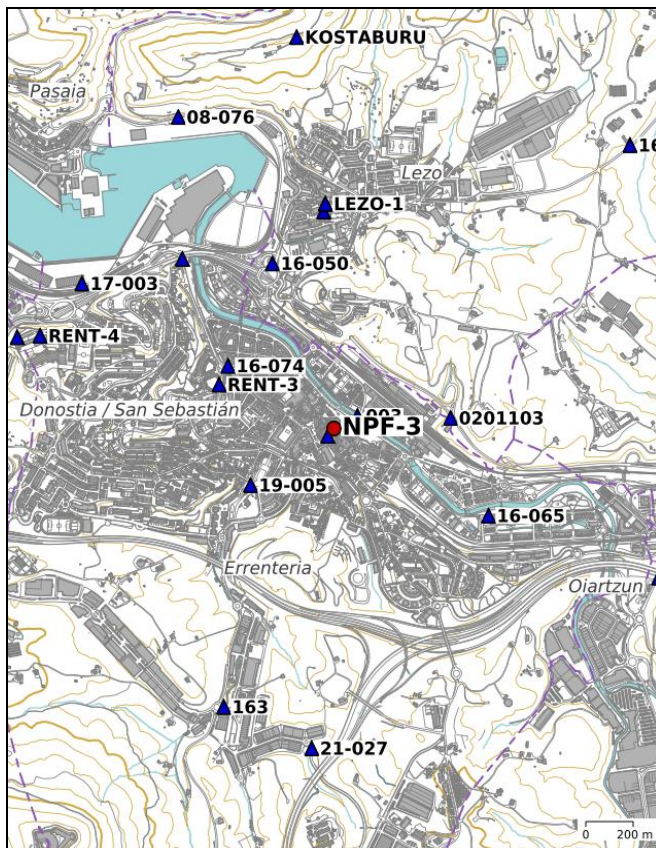
**ILTZEAREN MARKO GEODESIKOAK / MARCOS GEODESICOS DEL CLAVO:**

**Planimetria:** b5m.gipuzkoa.eus **Data/Fecha:** 2002 **Birdoitzea/Reajuste:** -

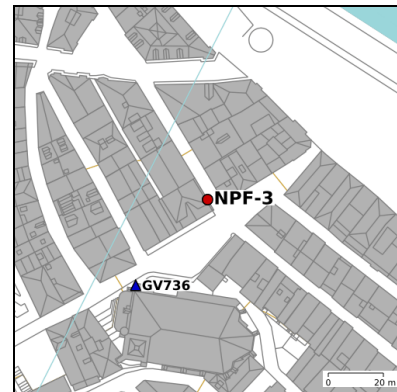
**Altimetria:** IGNe: 2009/11+ Datum NAP GFA2024 **Data/Fecha:** 2002 **Birdoitzea/Reajuste:** 2024/02

**Grabitatea/Gravedad:** RGG+IAG Madrid Absolute Station **Data/Fecha:** 2006/07-09 **Birdoitzea/Reajuste:** 2024/08


**PLANO OROKORRA/PLANO GENERAL:**



**KROKISA/CROQUIS:**



**ARGAZKIAK/FOTOGRAFÍAS:**



<http://b5m.gipuzkoa.eus>

**H:** Altuera/Altitud. **Elip.:** Elipsoidal. **Norm.:** Normal. **Ort.:** Ortometrikoa/Ortométrica Alicante

**Esk. F./F. Esc:** Eskala Faktorea/Factor de escala **KONB./CONV.:** Meridianoen Konbergentzia/Convergencia de Meridianos

**A.A.L.:** Aire Zabaleko Anomalia/Anomalía de Aire Libre **A.B.:** Bouguer

**Doitasuna/Precisión:** **S** (mm) **C** (cm) **D** (dm) **M** (m). **A** = 0.01 (mGal) **B** = 0.2 (mGal). Balore interpolatua, ez neurtua/No observado, valor interpolado: **I**

Seinale honen egoerari buruz dagozkion ohar guztiak hona bideratu behar dira: [liz@gipuzkoa.eus](mailto:liz@gipuzkoa.eus)

Todo aviso referente al estado de esta señal debe remitirse a: [liz@gipuzkoa.eus](mailto:liz@gipuzkoa.eus)

**2024ko Azaroa**  
**Noviembre de 2024**