

## GIPUZKOAKO GEODESI AZPIEGITURA INFRAESTRUCTURA GEODESICA DE GIPUZKOA

SORTUTAKO AIPAMENA / RESEÑA GENERADA: 2026/01		ORDEZTUTAKO AIPAMENA / SUSTITUYE RESEÑA: 2025/02
ILTZEA/CLAVO	KOKAPENA /UBICACIÓN: Tolosa	INSTALAKETA/INSTALADO: 1996 BERRIKUSKETA/REVISADO: 2022/05
<b>GV595</b>	Tolosako udaletxearen ipar-ekialdeko fatxadan, lurretik 89 cm-ra eta fatxadaren izkinatik 41 cm-ra dagoen aluminiozko plakadun iltze horizontala. Clavo horizontal de placa de aluminio, en la fachada Noreste del ayuntamiento de Tolosa, a 89 cm. del suelo y a 41 cm. de la esquina de la fachada.	
SEINALE MOTA/TIPO DE SEÑAL: <b>NAP</b>	JABEA/PROPIETARIO: <b>EJ-GV</b>	UDALERRIA edo Mendia/MUNICIPIO o Monte: <b>Tolosa</b>

### Koordenatuak metrotan / Coordenadas en metros

ITRFxx ()		ETRS89* <small>*Z. Altamimi et al, ITRFxx-&gt;ETRS89 .http://lareg.ensg.ign.fr</small>	
Kartesiarrak/Cartesianas	Kartesiarrak/Cartesianas	Geodesikoak/Geodésicas	UTM 30N
X= -	X= -	$\varphi= 43^{\circ} 8' 22.336''$ N	X= 575346 [M][I]
Y= -	Y= -	$\lambda= 2^{\circ} 4' 24.626''$ W	Y= 4776727 [M][I]
Z= -	Z= -	H Elip. (m) = 123.5 [D-M]	H Ort. = 73.930 m. [S]
		KONB./CONV. = 0°38'1''	Esk. F./F. Esc.= 0.99966983

### Grabitatea/Gravedad: -

Gainazala/Superficie (mGal): - Iltzea/Clavo (mGal): - A.A.L (mGal): - A.B (mGal): -

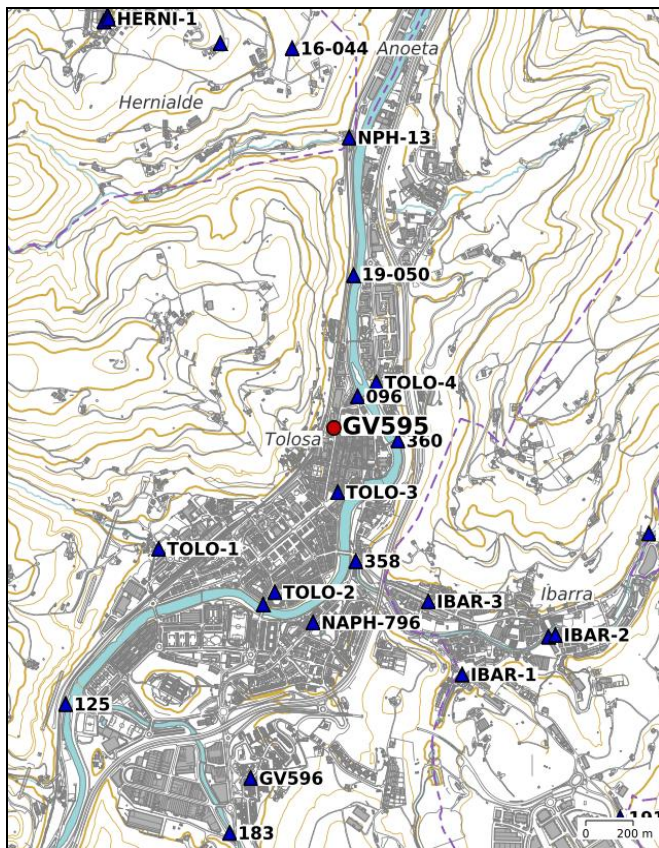
### ILTZEAREN MARKO GEODESIKOAK / MARCOS GEODESICOS DEL CLAVO:

Planimetria: b5m.gipuzkoa.eus Data/Fecha: 2022/08 Birdoitzea/Reajuste: -

Altimetria: IGNe: 2009/11+ Datum NAP GFA2024 Data/Fecha: 2022/12 Birdoitzea/Reajuste: 2024/02

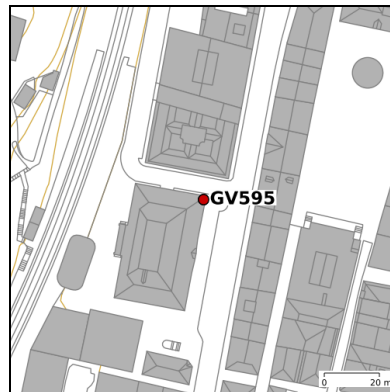
Grabitatea/Gravedad: - Data/Fecha: - Birdoitzea/Reajuste: -

### PLANO OROKORRA/PLANO GENERAL:




<http://b5m.gipuzkoa.eus>

### KROKISA/CROQUIS:



### ARGAZKIAK/FOTOGRAFÍAS:



H: Altuera/Altitud. Elip.: Elipsoidal. Norm.: Normal. Ort.: Ortometrikoa/Ortométrica Alicante

Esk. F./F. Esc: Eskala Faktorea/Factor de escala KONB./CONV.: Meridianoen Konbergentzia/Convergencia de Meridianos

A.A.L.: Aire Zabaleko Anomalia/Anomalía de Aire Libre A.B.: Bouguer

Doitasuna/Precisión: S (mm) C (cm) D (dm) M (m). A = 0.01 (mGal) B=0.2 (mGal). Balore interpolatua, ez neurtua/No observado, valor interpolado: I

Seinale honen egoerari buruz dagozkion ohar guztiak hona bideratu behar dira: [liz@gipuzkoa.eus](mailto:liz@gipuzkoa.eus)

Todo aviso referente al estado de esta señal debe remitirse a: [liz@gipuzkoa.eus](mailto:liz@gipuzkoa.eus)

2026ko Urtarrila  
Enero de 2026