

GIPUZKOAKO GEODESI AZPIEGITURA
INFRAESTRUCTURA GEODESICA DE GIPUZKOA

SORTUTAKO AIPAMENA / RESEÑA GENERADA: 2024/11		ORDEZTUTAKO AIPAMENA / SUSTITUYE RESEÑA: 2024/04
ILTZEA/CLAVO	KOKAPENA /UBICACIÓN: Astigarraga	INSTALAKETA/INSTALADO: 1993/11 BERRIKUSKETA/REVISADO: 2022/05
GR93-21 SG21-PERURENA	Perurenan, Oiartzundik Astigarrarako errepidean, Zamalbidetik doan Erreteriarako eta Landarbasorako errepideen bidegurutzean, azken honen espaloiar en zintarrian kokatua, altzairuzko Ø 16 mm-ko iltzea gurutze bat grabaturik duelarik. En Perurena, en la carretera de Astigarraga a Oiartzun, en el cruce con la carretera a Erreteria por Zamalbide y la carretera de Landarbaso, en el bo rdillo de la acera de esta última, es una señal formada por un clavo de acero de Ø 16 mm con una cruz grabada, empotrada verticalmente.	
SEINALE MOTA/TIPO DE SEÑAL: NAP/Gr.	JABEA/PROPIETARIO: E. J.	UDALERRIA edo Mendia/MUNICIPIO o Monte: Astigarraga

Koordenatuak metrotan / Coordenadas en metros

ITRFxx ()	ETRS89* (1989.0) *Z. Altamimi et al, ITRFxx->ETRS89 .http://lareg.ensg.ign.fr		
Kartesiarrak/Cartesianas	Kartesiarrak/Cartesianas	Geodesikoak/Geodésicas	UTM 30N
X= -	X= 4648103.3	$\varphi= 43^{\circ} 16' 53.506''$ N	X= 588173.6 [D-M]
Y= -	Y= -155270.0	$\lambda= 1^{\circ} 54' 47.719''$ W	Y= 4792652.2 [D-M]
Z= -	Z= 4350445.4	H Elip. (m) = 177.7 [D-M]	H Ort. = 128.728 m. [S]
		KONB./CONV. = $0^{\circ}44'42.368''$	Esk. F./F. Esc.= 0.99969564

Grabitatea/Gravedad: [B]

Gainazala/Superficie (mGal): 980419.133

Iltzea/Clavo (mGal): 980419.133

A.A.L (mGal): -7.011

A.B (mGal): -20.895

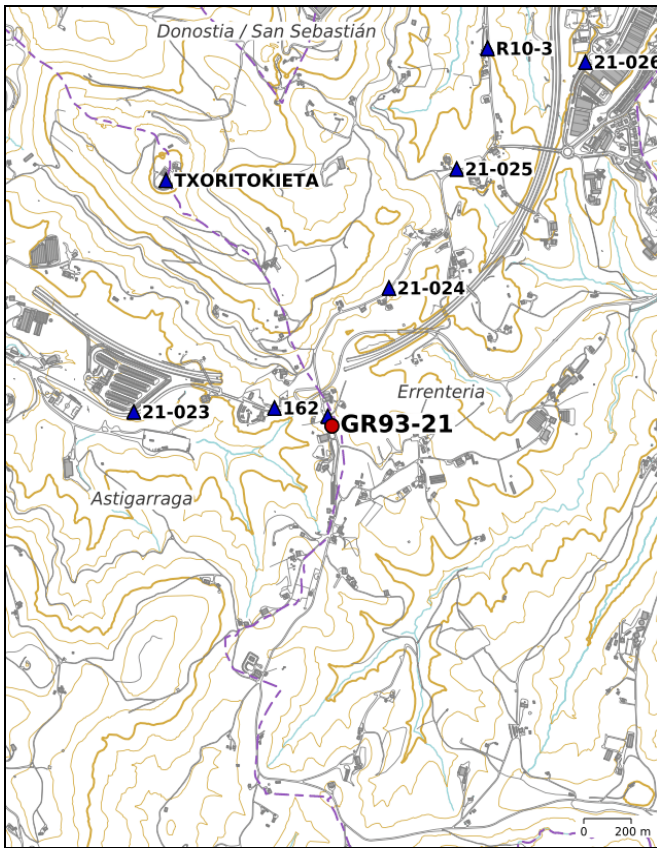
ILTZEAREN MARKO GEODESIKOAK / MARCOS GEODESICOS DEL CLAVO:

Planimetria: GPS GFA+BRTZ Data/Fecha: 2006/07-09 Birdoitzea/Reajuste: 2006/10

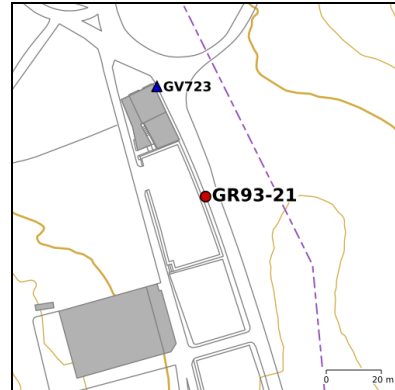
Altimetria: IGNe: 2009/11+ Datum NAP GFA2024 Data/Fecha: 2023/01 Birdoitzea/Reajuste: 2024/02

Grabitatea/Gravedad: RGG+IAG Madrid Absolute Station Data/Fecha: 2006/07-09 Birdoitzea/Reajuste: 2024/08


PLANO OROKORRA/PLANO GENERAL:



KROKISA/CROQUIS:



ARGAZKIAK/FOTOGRAFÍAS:

<http://b5m.gipuzkoa.eus>

H: Altuera/Altitud. Elip.: Elipsoidal. Norm.: Normal. Ort.: Ortometrikoa/Ortométrica Alicante

Esk. F./F. Esc: Eskala Faktorea/Factor de escala KONB./CONV.: Meridianoen Konbergentzia/Convergencia de Meridianos

A.A.L.: Aire Zabaleko Anomalia/Anomalía de Aire Libre A.B.: Bouguer

Dotasuna/Precisión: S (mm) C (cm) D (dm) M (m). A = 0.01 (mGal) B=0.2 (mGal). Balore interpolatua, ez neurtua/No observado, valor interpolado: I

Seinale honen egoerari buruz dagozkion ohar guztiak hona bideratu behar dira: liz@gipuzkoa.eusTodo aviso referente al estado de esta señal debe remitirse a: liz@gipuzkoa.eus2024ko Azaroa
Noviembre de 2024