

**GIPUZKOAKO GEODESI AZPIEGITURA**  
**INFRAESTRUCTURA GEODESICA DE GIPUZKOA**

SORTUTAKO AIPAMENA / RESEÑA GENERADA: 2024/11		ORDEZTUTAKO AIPAMENA / SUSTITUYE RESEÑA: 2024/04
ILTZEA/CLAVO	KOKAPENA /UBICACIÓN: A-8, PK 54.5	INSTALAKETA/INSTALADO: 1986 BERRIKUSKETA/REVISADO: 2005/09
<b>A8-25</b>	Itziarreko zerbitzugunearen ondoan, A-8 autobide gaineko zubi baten eskubiko zutabearen kokatua, horizontala den iltzea. Zubi hau, Bilboko norabidean, A -8 54,5 kilometroko eskubialdean dago. Iltzea, lurretik 0,65 metro tara dago. Clavo horizontal situado en el pilar derecho de un puente elevado sobre la Autopista A-8, junto al Autoservicio de Itziar. Este puente se encuentra a la derecha de la Autopista A-8, sentido a Bilbao, en el pk.- 54.5 y el clavo está a 0.65 m del suelo.	
SEINALE MOTA/TIPO DE SEÑAL: NP	JABEA/PROPIETARIO: GFA	UDALERRIA edo Mendia/MUNICIPIO o Monte: Deba

**Koordenatuak metrotan / Coordenadas en metros**

ITRFxx ()	ETRS89* (1989.0) *Z. Altamimi et al, ITRFxx->ETRS89 .http://lareg.ensg.ign.fr		
Kartesiarrak/Cartesianas X = - Y = - Z = -	Kartesiarrak/Cartesianas X = 4646651 Y = -188736 Z = 4350721	Geodesikoak/Geodésicas $\varphi = 43^{\circ} 17' 4.75''$ N $\lambda = 2^{\circ} 19' 33.39''$ W H Elip. (m) = 211.2 [D-M] KONB./CONV. = $0^{\circ}27'43.784''$	UTM 30N X = 554687 [M][I] Y = 4792646 [M][I] H Ort. = 162.503 m. [CD] Esk. F./F. Esc. = 0.99963679

**Grabitatea/Gravedad: -**

Gainazala/Superficie (mGal): - Iltzea/Clavo (mGal): - A.A.L (mGal): - A.B (mGal): -

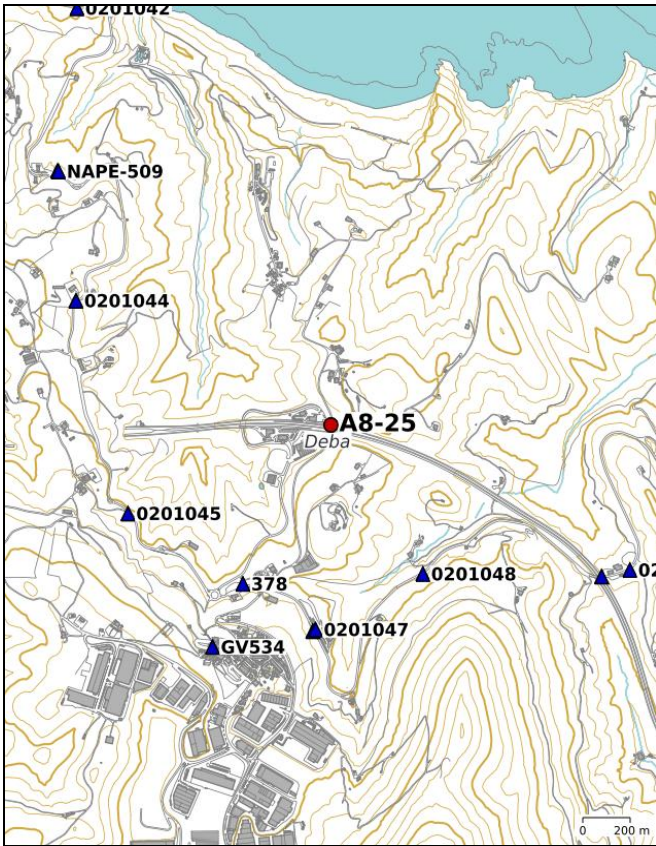
**ILTZEAREN MARKO GEODESIKOAK / MARCOS GEODESICOS DEL CLAVO:**

**Planimetria:** b5m.gipuzkoa.eus **Data/Fecha:** 2002 **Birdoitzea/Reajuste:** -

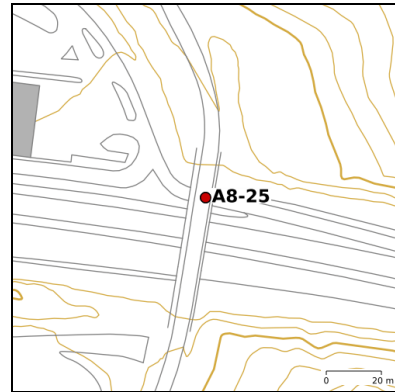
**Altimetria:** IGNe: 2009/11+ Datum NAP GFA2024 **Data/Fecha:** Red NP, GFA1987 **Birdoitzea/Reajuste:** 2024/02

**Grabitatea/Gravedad:** - **Data/Fecha:** - **Birdoitzea/Reajuste:** -


**PLANO OROKORRA/PLANO GENERAL:**



**KROKISA/CROQUIS:**



**ARGAZKIAK/FOTOGRAFÍAS:**



<http://b5m.gipuzkoa.eus>

**H:** Altuera/Altitud. **Elip.:** Elipsoidal. **Norm.:** Normal. **Ort.:** Ortometrikoa/Ortométrica Alicante

**Esk. F./F. Esc:** Eskala Faktorea/Factor de escala **KONB./CONV.:** Meridianoen Konbergentzia/Convergencia de Meridianos

**A.A.L.:** Aire Zabaleko Anomalia/Anomalía de Aire Libre **A.B.:** Bouguer

**Doitasuna/Precisión:** **S** (mm) **C** (cm) **D** (dm) **M** (m). **A** = 0.01 (mGal) **B** = 0.2 (mGal). Balore interpolatua, ez neurtua/No observado, valor interpolado: **I**

Seinale honen egoerari buruz dagozkion ohar guztiak hona bideratu behar dira: [liz@gipuzkoa.eus](mailto:liz@gipuzkoa.eus)

Todo aviso referente al estado de esta señal debe remitirse a: [liz@gipuzkoa.eus](mailto:liz@gipuzkoa.eus)

**2024ko Azaroa**  
**Noviembre de 2024**