

GIPUZKOAKO GEODESI AZPIEGITURA INFRAESTRUCTURA GEODESICA DE GIPUZKOA

SORTUTAKO AIPAMENA / RESEÑA GENERADA: 2026/01		ORDEZTUTAKO AIPAMENA / SUSTITUYE RESEÑA: 2025/02
ILTZEA/CLAVO 08-117	KOKAPENA /UBICACIÓN: Pasaia San Pedro elizaren pareko kaian, 14. noraiaren oinean kokatutako iltze bertikala. Clavo vertical situado en el puerto en frente de la iglesia de San Pedro, en la base del 14º noray.	INSTALAKETA/INSTALADO: 2018/07 BERRIKUSKETA/REVISADO: 2025/05
SEINALE MOTA/TIPO DE SEÑAL: GNSS/NP	JABEA/PROPIETARIO: GFA	UDALERRIA edo Mendia/MUNICIPIO o Monte: Pasaia

Koordenatuak metrotan / Coordenadas en metros

ETRF00 (2025.0)	ETRS89*	*Z. Altamimi et al, ITRFxx->ETRS89 .http://lareg.ensg.ign.fr	
Kartesiarrak/Cartesianas X= 4644680.839 Y= -156049.192 Z= 4353864.072	Kartesiarrak/Cartesianas X= 4644680.839 Y= -156049.192 Z= 4353864.072	Geodesikoak/Geodésicas $\varphi = 43^{\circ} 19' 29.55873''$ N $\lambda = 2^{\circ} 55' 27.35515''$ W H Elip. (m) = 52.21 [C-D] KONB./CONV. = $0^{\circ}44'17.322''$	UTM 30N X= 587218.30 [C-D] Y= 4797454.73 [C-D] H Ort. = 3.520 m. [C] Esk. F./F. Esc.= 0.99969357

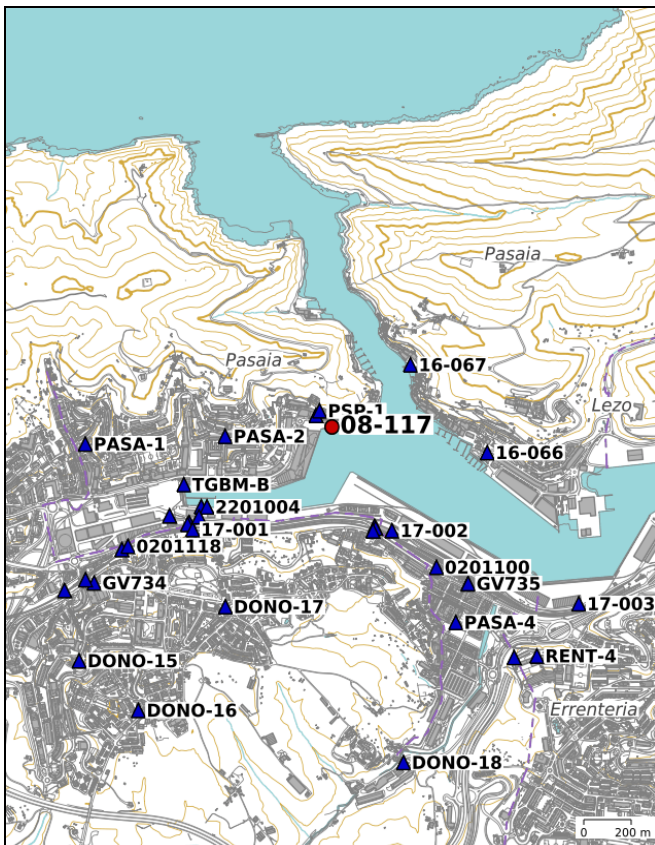
Grabitate/Gravedad: -

Gainazala/Superficie (mGal): - Iltzea/Clavo (mGal): - A.A.L (mGal): - A.B (mGal): -

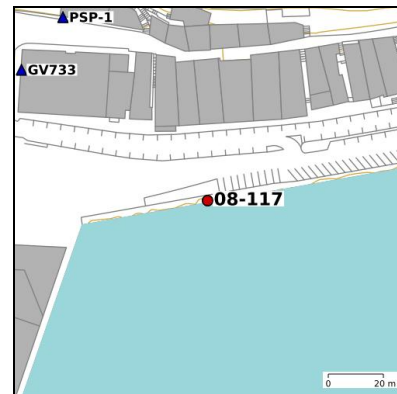
ILTZEAREN MARKO GEODESIKOAK / MARCOS GEODESICOS DEL CLAVO:

Planimetria: ETRS89 (ETRF2000_IGS20): RTK G+R+E, RGNSS GFA **Data/Fecha:** 2025/01 **Birdoitzea/Reajuste:** -
Altimetria: Ref.: PSP-1 (datum IGNe 2009/11 + Datum NAP GFA2024) **Data/Fecha:** 2018/07 **Birdoitzea/Reajuste:** 2024/02
Grabitate/Gravedad: - **Data/Fecha:** - **Birdoitzea/Reajuste:** -


PLANO OROKORRA/PLANO GENERAL:



KROKISA/CROQUIS:



ARGAZKIAK/FOTOGRAFÍAS:



<http://b5m.gipuzkoa.eus>

H: Altuera/Altitud. **Elip.:** Elipsoidal. **Norm.:** Normal. **Ort.:** Ortometrikoa/Ortométrica Alicante
Esk. F./F. Esc: Eskala Faktorea/Factor de escala **KONB./CONV.:** Meridianoen Konbortzia/Convergencia de Meridianos
A.A.L.: Aire Zabaleko Anomalia/Anomalía de Aire Libre **A.B.:** Bouguer
Doitasuna/Precisión: **S** (mm) **C** (cm) **D** (dm) **M** (m). **A** = 0.01 (mGal) **B**=0.2 (mGal). Balore interpolatua, ez neurtua/No observado, valor interpolado: **I**

Seinale honen egoerari buruz dagozkion ohar guztiak hona bideratu behar dira: liz@gipuzkoa.eus

Todo aviso referente al estado de esta señal debe remitirse a: liz@gipuzkoa.eus

2026ko Urtarrila
Enero de 2026